

令和 7 年度

R 7 波土 海部川 海・高園 河川工事

海部川

海部郡海陽町高園

設計図面

平面図

S=1:1000

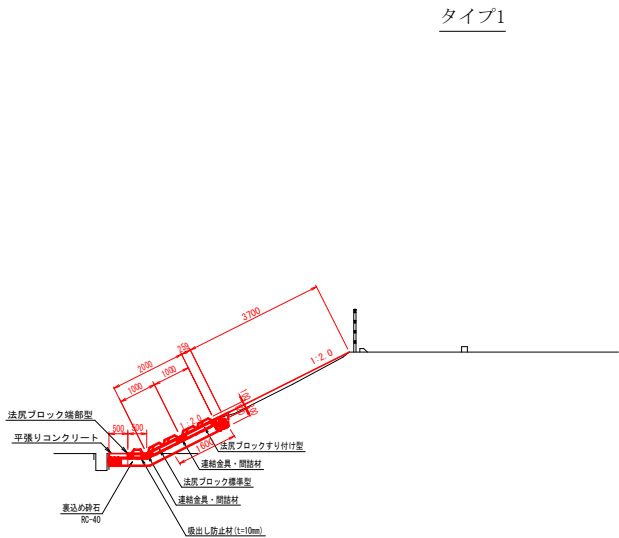
海 部 川

施工延長 L=60.0m
平ブロック張 A=166m²

当初設計図

工事名	R7波土 海部川 海・高園 河川工事			
路線名等	海部川			
工事箇所	海部郡海陽町高園			
図面名	平面図			
縮尺	S=1:1000	図面番号	1	／ 3
会社名				
事業者名	徳島県南部総合県民局 県土整備部（美波）			

横断図 S=1:100



河川土工 (1.0m当り)

名 称	規 格	数 量
掘削	土砂	1.10 m2
掘削	土砂	0.30 m2
埋戻	W<1.0	0.02 m2
法面整形 (盛土)	土砂	3.70 m
法面整形 (切土)	土砂	1.60 m

法覆工 (1.0m当り)

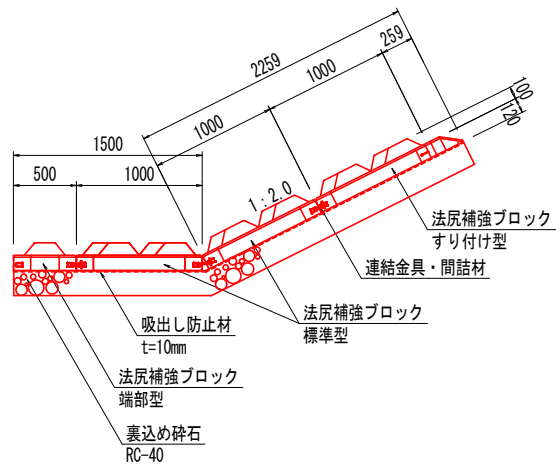
名 称		数 量
法尻ブロック	標準型	0.997 m
	すり付け型	1.258 m
	端部型	0.497 m
連結金具	φ70	4.000 個
間詰材	R-40	0.014 m2
吸出し防止材	t=10mm	2.760 m
裏込め碎石	RC-40	0.570 m2
平張コンクリート	σ ck=18N/mm2	0.500 m
基礎碎石	RC-40	0.500 m
溶接金網	φ3.2×50	0.300 m
目地材	t=10mm	0.500 m
芝付け工	張芝	3.700 m

当初設計図

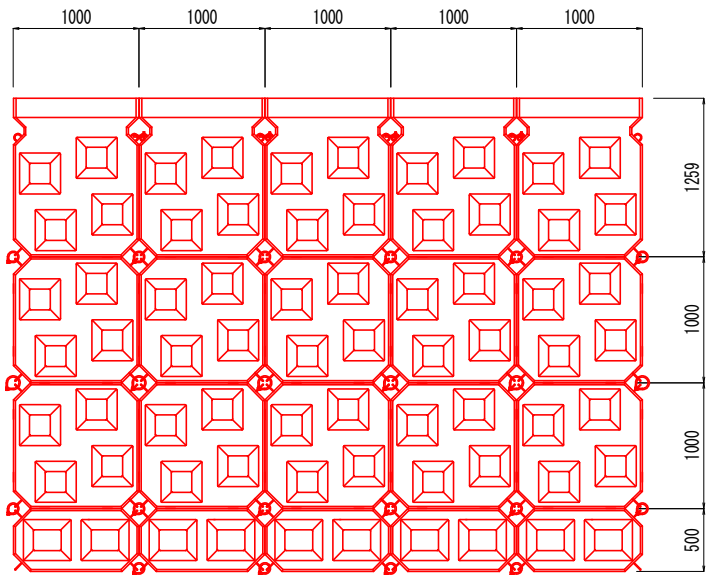
工事名	R7波土 海部川 海・高園 河川工事			
路線名等	海部川			
工事箇所	海部郡海陽町高園			
図面名	横断面			
縮尺	S=1:1000	図 面 番 号	2 / 3	
会社名				
事業者名	徳島県南部総合県民局 県土整備部〈美波〉			

法尻補強ブロック（平場あり） 参考図

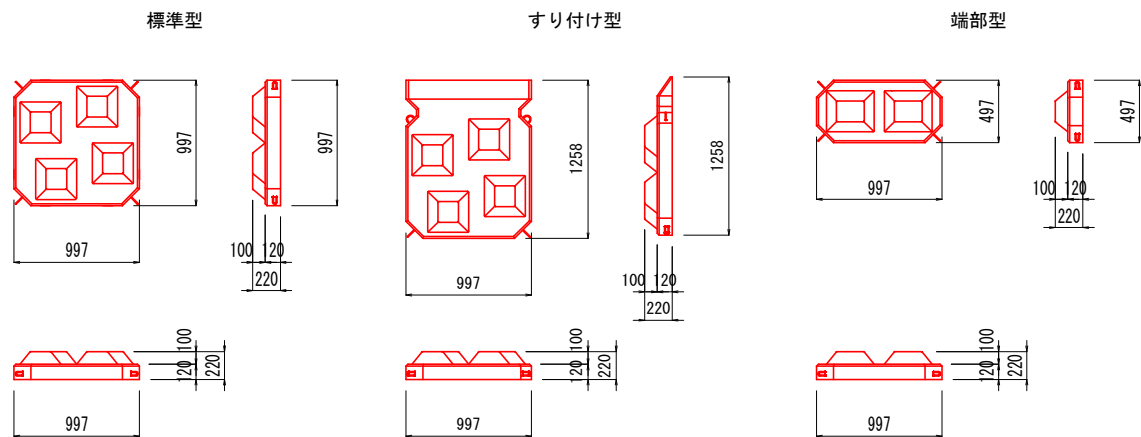
標準断面図 S=1:30



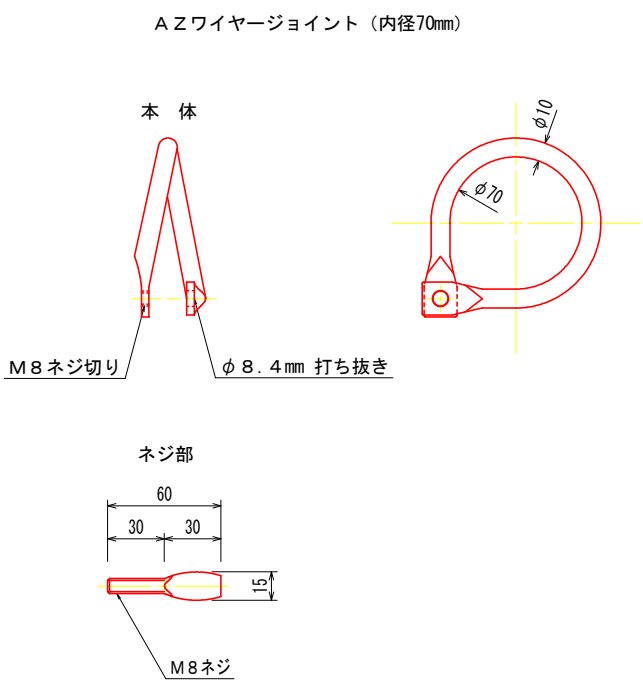
割付図 S=1:30



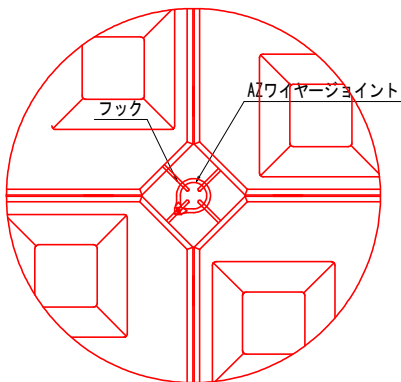
ブロック規格図 S=1:30



連結金具詳細図 S=1:2



連結部詳細図 S=1:10



当初設計図				
工事名	R7波土 海部川 海・高園 河川工事			
路線名等	海部川			
工事箇所	海部郡海陽町高園			
図面名	参考図1			
縮尺	S=1:1000	図面番号	3	/ 3
会社名				
事業者名	徳島県南部総合県民局 県土整備部 (美波)			